

# Save Bihar Wetlands Mobile App

IT CELL  
Dept. of Environment, Forests & Climate Change,  
Bihar, Patna.

**Mobile App Download Link :**

<https://bswa.bihar.gov.in/download/apk/savebiharwetlandapp.apk>




# Bihar State Wetland Authority

## बिहार राज्य आर्द्रभूमि प्राधिकरण



Home ▾ Function of BSWA Acts/Rules/Notification BSWA Meetings Publications Gallery ArcGISSURVEY123 Manual Downloads ▾ RTI Contact us

**Click here to  
Download Mobile  
App**



- Wetland Maps
- Documents
- ArcGISSURVEY123 Manual
- "Save Bihar Wetland" Mobile App**



Copyright ©2021 All rights reserved

<https://bswa.bihar.gov.in/Downloads/APK/SaveBiharWetlandApp.apk>



# Login



पर्यावरण, वन एवं जलवायु  
परिवर्तन विभाग,  
बिहार सरकार

**Save Bihar Wetlands**

)  
*Loading....*



**Save Bihar Wetlands Login**

fgdanapur

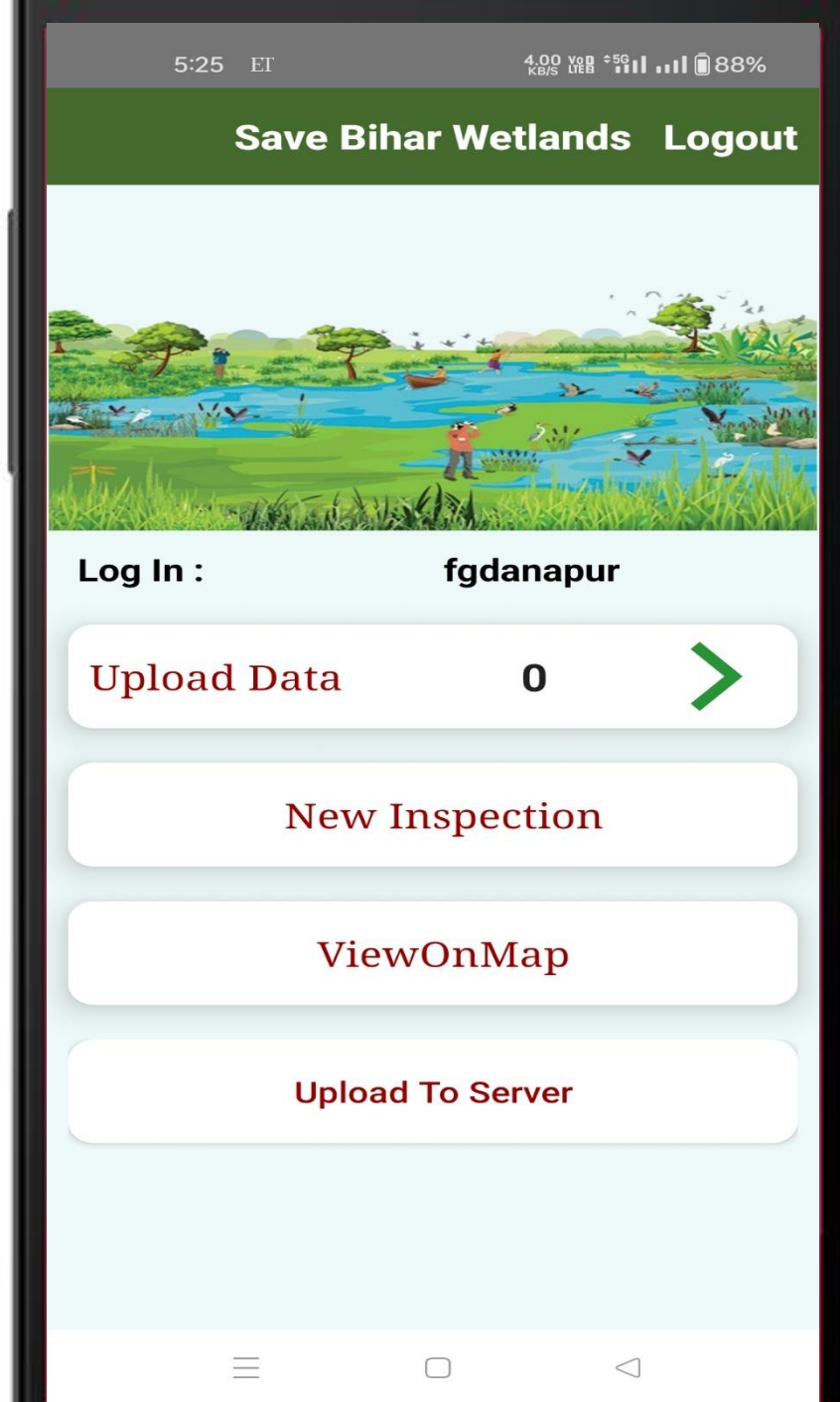
....

Login

App Version : 1.0




# Home Screen





# BRIEF DOCUMENTS

Enter  
Details &  
Click on to  
Next



5:27 ET 2.00 KB/S VoD 5G 88%

## Save Bihar Wetlands

### BRIEF DOCUMENTS

**Section 1: Identification, Location and (भाग 1: पहचान, स्थान और अधिकार क्षेत्र)**

**District (ज़िला)\***

- जिला चुने -

**Block (ब्लॉक)\***

Select Block

**WetlandCode (वेटलैंडकोड)\***

Select WetlandCode

**Name of the Wetland\* (Alternative names, including in local language should be given in parenthesis after official name)**  
(वेटलैंड का नाम (स्थानीय भाषा सहित वैकल्पिक नाम, आधिकारिक नाम के बाद कोष्ठक में दिए जाने चाहिए)

Enter Wetland Name

**फोटो\* (Geo-Tagged Photo)**

1

5:27 ET 0.05 KB/S VoD 5G 88%

## Save Bihar Wetlands

### BRIEF DOCUMENTS

**Section 2: Site characteristics (भाग 2: साइट विशेषताएँ)**

**Area of wetlands/wetlands category (ha)**  
(आर्द्रभूमि/आर्द्रभूमि श्रेणी का क्षेत्रफल (हेक्टेयर))

Enter Wetland Area

**Wetland type Category (आर्द्रभूमि प्रकार की श्रेणी)**

वेटलैंड प्रकार की श्रेणी चुने

**Wetland type Sub Category/वेटलैंड प्रकार की उप श्रेणी**

वेटलैंड प्रकार की उप श्रेणी चुने

**Depth Avarage(in meter) / गहराई औसत(मीटर में)**

Enter depth Avarage

**Depth Max(in meter) / अधिकतम गहराई (मीटर में)**

Enter depth Max

**Elevation (m above mean sea level) / ऊंचाई (औसत समुद्र तल से मीटर ऊपर)**

Enter elevation

**Main Source of water / जल का मुख्य स्रोत**

Rainfall Groundwa Catchment

## Save Bihar Wetlands

## BRIEF DOCUMENTS

## Main Source of water / जल का मुख्य स्रोत

Rainfall (वर्षा)
  Groundwater (भूजल)
  Catchment runoff (जलग्रहण अपवाह)

Direct/indirect inflow from water (जल से प्रत्यक्ष/अप्रत्यक्ष प्रवाह)
  Others / अन्य

## Water Permanence / जल स्थायित्व

Select Permanence

## Destination of water from wetland / आर्द्रभूमि से पानी का गंतव्य

Select Destination of Water

## Water pH / पानी का पी.एच

Select Water pH

## Water Salinity / जल की लवणता

Select Water Salinity

## Nutrient in water / पानी में पोषक तत्व

Select Water nutrient

## Save Bihar Wetlands

## BRIEF DOCUMENTS

## Nutrient in water / पानी में पोषक तत्व

Select Water nutrient

## Annual Rainfall/Snowfall(mm) / वार्षिक वर्षा/ बर्फबारी(मिमी)

Enter Annual Rainfall

## Temperature / तापमान

Enter min temp.

Enter max temp.

## Humidity / नमी

Enter min humidit

Enter max humidit

## Area of zone of influence (in ha) wetlands] [Ref. paras 32-34 of the guidelines on wetland

Enter area

## Major land use within zone of influence (provide as approximate % of catchment area)

## Forest/Plantation/Agriculture (in %)

Enter forest:

Enter Planta

Enter agriculture

## Rural Settlement/Urban Settlement/Industrial (in %)

Enter Rural %

Enter Urban

Enter Industrial %

## Save Bihar Wetlands

## BRIEF DOCUMENTS

## Section 3: Biodiversity

Notable plant species present in wetland/ आर्द्रभूमि में मौजूद उल्लेखनीय पौधों की प्रजातियाँ

Notable animal species present in wetland / आर्द्रभूमि में मौजूद उल्लेखनीय पशु प्रजातियाँ

Species of conservation significance (rare, endangered, threatened, endemic species)  
संरक्षण महत्व की प्रजातियाँ (दुर्लभ, लुप्तप्राय, संकटग्रस्त, स्थानिक प्रजातियाँ)

Major plant invasive alien species / प्रमुख पादप आक्रामक विदेशी प्रजातियाँ

Major animal invasive alien species / प्रमुख पशु आक्रामक विदेशी प्रजातियाँ

## Save Bihar Wetlands

## BRIEF DOCUMENTS

## Section 4: Ecosystem services / भाग 4: पारिस्थितिकी तंत्र सेवाएँ

Source of drinking water for people living and around / आसपास रहने वाले लोगों के लिए पीने के पानी का स्रोत

Yes  No

Source of water for agriculture / कृषि के लिए जल का स्रोत

Yes  No

Fisheries

Yes  No

Cultivation of aquatic food plants / जलीय खाद्य पौधों की खेती

Yes  No

For buffalo wallowing and use of domesticated animals / भैंस के लोटने और पालतू पशुओं के उपयोग के लिए

Yes  No

Medicinal plants / औषधीय पौधे

Yes  No

Is a recreational site / एक मनोरंजन स्थल है

Yes  No

Buffering communities from extreme events as

## Save Bihar Wetlands

## BRIEF DOCUMENTS

Buffering communities from extreme events as floods and storms / समुदायों को बाढ़ और तूफान जैसी चरम घटनाओं से बचाना

Yes  No

Groundwater recharge/ भूजल पुनर्भरण

Yes  No

Water purification/ जल शोधन

Yes  No

Acts as a sink for sediments / तलछट के लिए सिंक के रूप में कार्य करता है

Yes  No

Has significant cultural and religious values / महत्वपूर्ण सांस्कृतिक और धार्मिक मूल्य हैं

Yes  No

Is a site for recreation and tourism / मनोरंजन और पर्यटन के लिए एक स्थल है

Yes  No

Supports noteworthy plants species / उल्लेखनीय पौधों की प्रजातियों का समर्थन करता है

Yes  No

Supports noteworthy animal species

Yes  No

## Save Bihar Wetlands

## BRIEF DOCUMENTS

Site of high congregation of migratory water birds / प्रवासी जल पक्षियों के उच्च जमाव का स्थान

Yes  No

Supports life cycle of fish or amphibians / मछली या उभयचरों के जीवन चक्र का समर्थन करता है

Yes  No

Mining

Yes  No

Any other, please list

Yes  No

Section 5: Pre-Existing Rights and Privileges / पहले से मौजूद अधिकार और विशेषाधिकार

**Community Fishing (without any lease or permission from government department)**

**सामुदायिक मछली पकड़ना (बिना किसी पट्टे या सरकारी विभाग की अनुमति के)**

Relevant for the site (please tick yes or no)

Yes  No

Does this negatively impact the wetland's Ecological health? / क्या इससे आर्द्रभूमि के पारिस्थितिक स्वास्थ्य पर नकारात्मक प्रभाव पड़ता है?

Yes  No  Not Assessed



## Save Bihar Wetlands

## BRIEF DOCUMENTS

Yes  No  Not Assessed

**Fishing under lease from government department**

सरकारी विभाग से पट्टे पर मछली पकड़ना

Relevant for the site (please tick yes or no)

Yes  No

Does this negatively impact the wetland's Ecological health?

क्या इससे आर्द्रभूमि के पारिस्थितिक स्वास्थ्य पर नकारात्मक प्रभाव पड़ता है?

Yes  No  Not Assessed

**Harvest of plants (without any lease or permission from government department)**

Relevant for the site (please tick yes or no)

Yes  No

Does this negatively impact the wetland's Ecological health?

Yes  No  Not Assessed

**Harvest of plants under lease from government department**

Relevant for the site (please tick yes or no)

Yes  No

## Save Bihar Wetlands

## BRIEF DOCUMENTS

Does this negatively impact the wetland's Ecological health?

Yes  No  Not Assessed

**Agriculture or horticulture within Wetland**

Relevant for the site (please tick yes or no)

Yes  No

Does this negatively impact the wetland's Ecological health?

Yes  No  Not Assessed

**Grazing**

Relevant for the site (please tick yes or no)

Yes  No

Does this negatively impact the wetland's Ecological health?

Yes  No  Not Assessed

**Religious practices**

Relevant for the site (please tick yes or no)

Yes  No

Does this negatively impact the wetland's Ecological health?

Yes  No  Not Assessed

### Save Bihar Wetlands

#### BRIEF DOCUMENTS

##### Plying of boats

Relevant for the site (please tick yes or no)

- Yes  No

Does this negatively impact the wetland's Ecological health?

- Yes  No  Not Assessed

##### Any other, please list here

Relevant for the site (please tick yes or no)

- Yes  No

Does this negatively impact the wetland's Ecological health?

- Yes  No  Not Assessed

#### Section 6: Present and Potential Threats

##### Changes in water inflow and outflow

Degree

- High  Medium  Low

Present or Potential

- Present  Potential

##### Pollution

Degree

- High  Medium  Low

### Save Bihar Wetlands

#### BRIEF DOCUMENTS

##### Unsustainable harvest of biological resources

Degree

- High  Medium  Low

Present or Potential

- Present  Potential

##### Mining

Degree

- High  Medium  Low

Present or Potential

- Present  Potential

##### Siltation

Degree

- High  Medium  Low

Present or Potential

- Present  Potential

##### Encroachment

Degree

- High  Medium  Low

Present or Potential

### Save Bihar Wetlands

#### BRIEF DOCUMENTS

High  Medium  Low

##### Present or Potential

Present  Potential

##### Spread of invasive Species

##### Degree

High  Medium  Low

##### Present or Potential

Present  Potential

##### Any other, please list

##### Degree

High  Medium  Low

##### Present or Potential

Present  Potential

##### Listing of Available Scientific Resource

Additional information, if any

SAVE DATA

### Save Bihar Wetlands Logout



Log In : fgdanapur

Upload Data 1



New Inspection

ViewOnMap

Upload To Server

5:31

ET

0.05 KB/S 5G 87%

## Save Bihar Wetlands Logout



Log In :

fgdanapur

Upload Data

0



New Inspection

ViewOnMap

Upload To Server


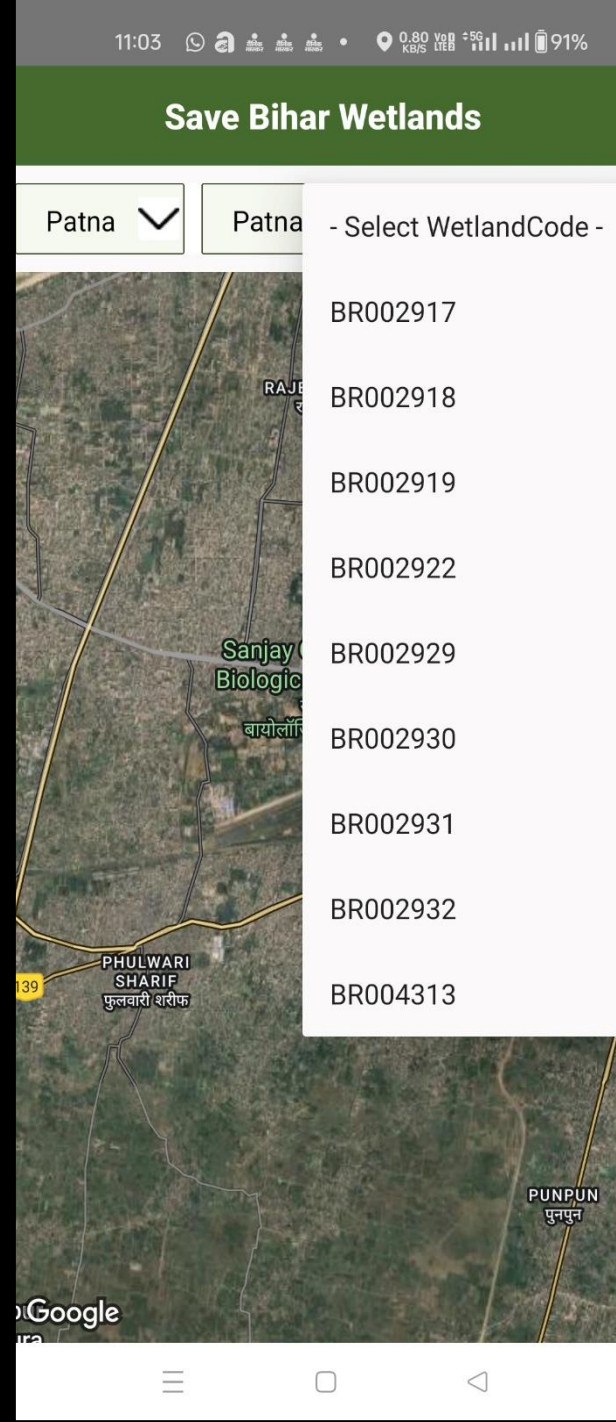
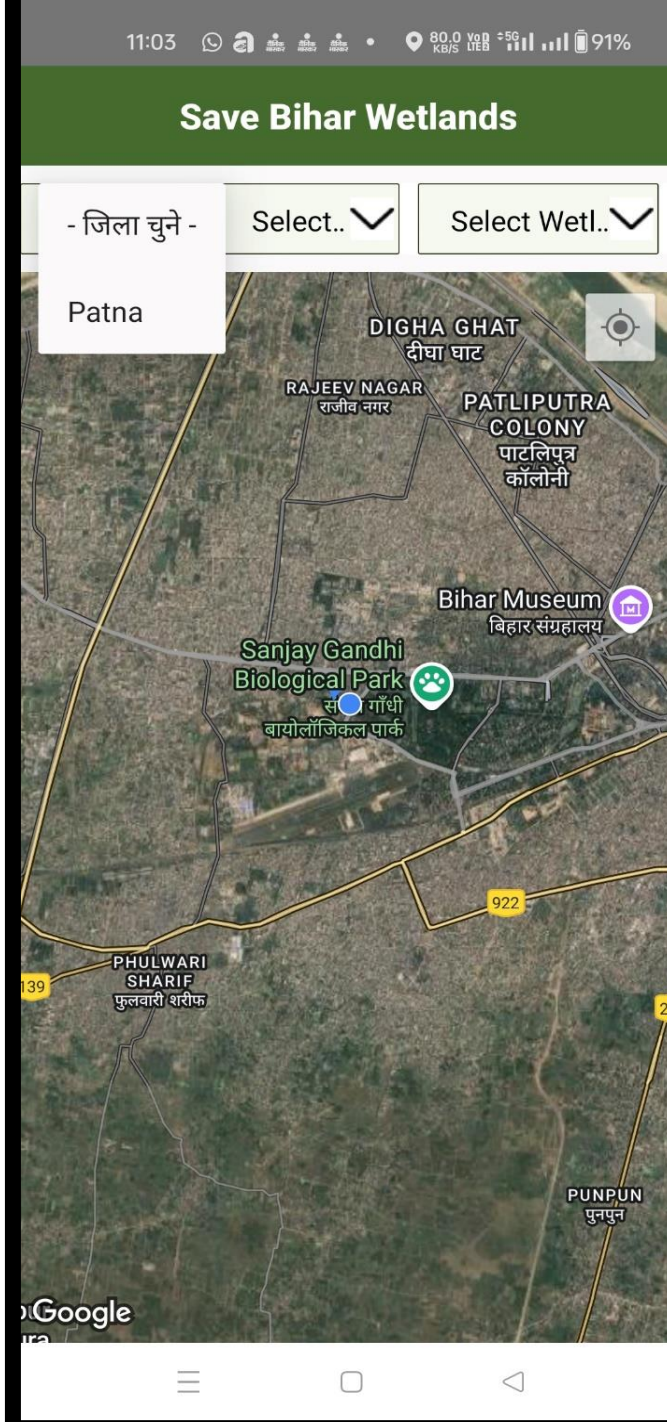


Uploaded successfully





# View On Map



THANK YOU